




豊後大野市 川上渓谷



竹田市 白水岨

▲YAMAP × 祖母・傾・大崩 ユネスコエコパーク

祖母・傾・大崩
ユネスコエコパーク
バッジキャンペーン



竹田市 岡城跡



祖母山

キャンペーンの詳細情報は
こちら

<キャンペーンのお問い合わせ> 宮崎県高千穂町総合政策課 | 〒882-1192 宮崎県西臼杵郡高千穂町大字三田井 13
TEL: 0982-73-1260 FAX: 0982-73-1261 MAIL: sougou@town-takachiho.jp 受付時間: 平日 8:30~17:00

<主催> 祖母・傾・大崩ユネスコエコパーク推進協議会
(大分県生活環境部自然保護推進室、宮崎県総合政策部中山間・地域政策課、大分県佐伯市エコパーク推進室、大分県竹田市商工観光課、
大分県豊後大野市商工観光課、宮崎県延岡市地域・難島・交通政策課、宮崎県高千穂町総合政策課、宮崎県日之影町地域振興課)



祖母・傾・大崩ユネスコエコパーク バッジキャンペーンとは？

登山地図アプリYAMAPを使って、宮崎県、大分県をまたぐ7つの山(比叡山、銚岳、行藤山、祖母山、傾山、鹿納山、丹助岳)のいずれか2座以上を登ることで、アプリ内でデジタルバッジ「SKO バッジ」が獲得できるキャンペーンです。また、獲得したデジタルバッジを指定の引き換え場所で見せることで、キャンペーン特製のピンバッジもゲットできます。

YAMAPを使って、祖母・傾・大崩ユネスコエコパークの自然を堪能しませんか？




◆◆◆◆◆ キャンペーン対象の山域 ◆◆◆◆◆



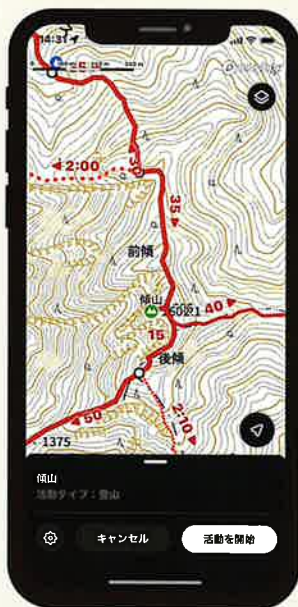
◆◆◆◆◆ キャンペーンの参加方法 ◆◆◆◆◆

1 YAMAPをダウンロードする

YAMAPは無料でお使いいただけるGPS登山アプリです。アプリをダウンロードしてキャンペーンに参加しましょう。



- 現在地の確認やルートなどの利用には事前に地図のダウンロードが必要です。
- アプリや地図をダウンロードする際はネットワーク環境がある場所をお願いいたします。



2 地図をダウンロード

対象の山域を含む地図をダウンロードしましょう。電波のある場所で事前にダウンロードをお願いします。

3 登山を開始する

「活動を開始」ボタンを押して登山を開始しましょう。

4 活動日記を作成する

登山を終了したら、活動日記を作成しましょう。

5 バッジの反映を確認

活動日記を保存すると、「マイページ」の「バッジ一覧」に「SKO バッジ」が反映されます。

特製ピンバッジ引き換え方法

対象の山を踏破すると「SKO バッジ」に色がつき、2/2 と表示されます。

バッジの画面を引き換え場所で見せると特製ピンバッジがもらえます。

引き換え場所

- | | |
|--|--|
| <p>佐伯市 うめキャンプ村そらのほり
TEL:0972-54-3088 (9:00~17:00 不定休)
大分県佐伯市宇目大字南原 2513-3</p> | <p>延岡市 延岡市役所 (地域・農島・交通政策課)
TEL:0982-22-7039 (8:30~17:15 土日祝日休)
宮崎県延岡市東本小路 2-1</p> |
| <p>竹田市 竹田市観光ツーリズム協会 (竹田支部)
TEL:0974-63-2638 (8:30~17:00 年中無休)
大分県竹田市会々 2335-1</p> | <p>高千穂町 道の駅「高千穂」
TEL:0982-72-9123 (9:00~17:00 年中無休)
宮崎県西臼杵郡高千穂町大字三田井 1296-5</p> |
| <p>豊後大野市 ふんご大野里の旅公社
TEL:0974-27-4215 (9:00~17:00 年末年始休)
大分県豊後大野市三重町市場 1090</p> | <p>日之影町 日之影町観光協会
TEL:0982-78-1021 (9:00~17:00 年中無休)
宮崎県西臼杵郡日之影町大字七折 8705-12</p> |

※300個数量限定。お1人様おひとつ限り。なくなり次第終了